FJORDENS FÆRDSELSREGLER

Roskilde Fjord er udpeget til vildtreservat. Derfor gælder der særlige færdselsregler på fjorden. Her er et udpluk af reglerne – se også kortet på bagsiden.

TIL VANDS

- I fuglenes ynglesæson (1. april til 15. juli) må du ikke komme tættere end 50 meter til øer – se kortet.
- Du må ikke sejle i vandscooter o.l. på fjorden.
- Du må højst sejle med 8 knob i motorbåde i særligt sårbare områder – se hvor på kortet.
- Du må højest sejle med 5 knob i motorbåd, når du er mindre end 300 meter fra kyst.

TIL LANDS

- Du må gerne færdes til fods langs vandkanten.
- I ynglesæsonen (1. april til 15. juli) er øer fredet for færdsel til fods også langs vandkanten og 50 meter ud i vandet.
- På stranden skal hunde holdes i snor fra 1. april til 30. september, og altid hvis der er græssende husdyr.
- På stranden må du kortvarigt have en båd uden motor liggende, tage korte ophold, bade og lave mindre bål. Det gælder dog ikke ved private strande, hvor du er mindre end 50 m fra beboelse.
- Du må ikke slå telt op på stranden, men du kan bruge telt- og shelterpladserne langs fjorden – se kortet.

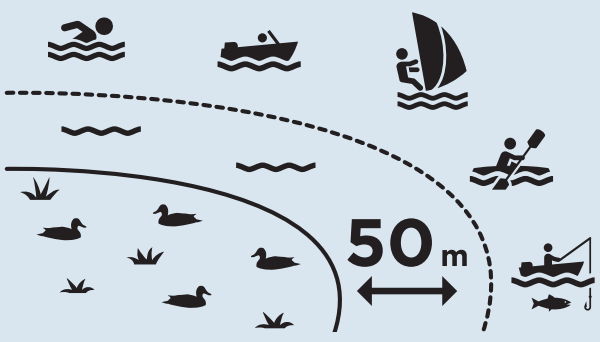

I fuglenes ynglesæson (1. april til 15. juli) må du ikke komme tættere end 50 meter til øer.

VELKOMMEN

Roskilde Fjord ligger i den nordlige del af Nationalpark Skjoldungernes Land. Fjorden rummer et rigt fugleliv og en varieret natur både over og under vandoverfladen, på øer og holme og langs kysten. Samtidig er fjorden et indbydende og benyttet sejlvand for sejlere, kajakroere, surfere mv.

Roskilde Fjord er udpeget til internationalt natur- og fuglebeskyttelsesområde. Det forpligter alle, der færdes på og omkring fjorden, til at vise hensyn til fjordens fugleliv og særlige natur.

I folderen kan du læse, hvordan du kan hjælpe med at beskytte fuglelivet og naturen, når du færdes på og omkring fjorden. Her er information om fjordens færdselsregler og muligheder for friluftsliv.

Hent appen „Nationalpark Skjoldungelandet“ til din telefon, og læs mere om Roskilde Fjord.

1. udgave, 2018. Grafisk tilrettelæggelse: Maria Daa. Kort: Søren Steensen. Tryk: Rosendahls A/S

Foto Terkel Broe Christensen © Scanpix

FOLDEREN ER UDGIVET AF
Nationalpark Skjoldungernes Land, Naturstyrelsen samt Frederikssund, Lejre og Roskilde kommuner i 2018.

NATIONALPARK SKJOLDUNGERNES LAND
Miljø- og Fødevareministeriet Naturstyrelsen
FREDERIKSSUND KOMMUNE
Lejre Kommune
ROSKILDE KOMMUNE

GOD TUR PÅ ROSKILDE FJORD

NATIONALPARK SKJOLDUNGERNES LAND

FORÅR OG SOMMER

På øerne i Roskilde Fjord yngler ca. 30 fuglearter i fred for rovdyr. De ynglende fugle er fx terner, toppet skallesluger, svaner, edderfugl, grågås og vadefugle som rødben, klyde og stor præstekrave. Fuglene bygger deres reder i græsset. Her er æg og unger næsten umulige at få øje på fra jorden, men fra luften er de et let bytte. Hvis forældrefuglene bliver skræmt væk, vil der ofte gå lang tid, før de tør vende tilbage igen. Og mens rederne er ubevogtede, vil de store måger stjæle æggene eller angribe ungerne.

Hvis du er kommet tæt på en rede, vil fuglene pludselig flyve op, eller de vil hænge i luften over dig med advarselsskrig. Nogle fugle vil forsøge at bortlede din opmærksomhed fra reden ved at spille syge og fx slæbe den ene vinge hen ad jorden. Støder du ved et uheld på en rede, så bevæg dig væk samme vej, som du kom, og se dig godt for, så du ikke træder i andre fuglereder.

SENSOMMER, EFTERÅR OG VINTER

Roskilde Fjord er et af Danmarks vigtigste fødesøgningsområder for vandfugle. I sensommeren fælder mange fugle deres svingfjer, og kan ikke flyve i flere uger. Det gør fuglene til lette ofre, der bliver skræmt væk, hver gang sejlere nærmer sig, selv på lang afstand. Hvis de fældende fugle bliver jaget væk fra deres fødesøgningsområder, kan de ikke flyve til nye - og det vil tage dem lang tid, at vende tilbage igen. Det kan betyde, at fuglene ikke kan nå at opbygge tilstrækkelige fedtreserver til vinteren.

Vinteren er hård for fuglene. En fugl som jages op, bruger meget energi på flugten, og hvis den oplever flere forstyrrelser over vinteren, vil den lægge færre æg eller helt opgive at yngle. I sidste ende kan vores forstyrrelser af fuglene betyde, at arter helt forsvinder for fjorden. Undgå derfor at forstyrre fjordens fugle. Sejl altid langt udenom fugleflokke på vandet – hele året.



Edderfugle beskytter deres ællinger i såkaldte „børnehaver“. Foto Wahlstrøm H & J © Scanpix

KEND DIN EFFEKT

Der er forskel på, hvordan de forskellige friluftsaktiviteter påvirker fuglelivet. Surfere og motorbåde bevæger sig ofte hurtigt og ændrer pludselig retning, hvilket skræmmer mange fugle væk. Svaners flugtafstand til windsurfing kan være helt op til 1.000 meter. Det betyder, at selv en enkelt surfer eller en hurtigtsejlende motorbåd kan fortrænge fuglene fra store dele af fjorden. Du kan reducere din effekt på fuglene ved at sejle langt fra kyster og vige, og ved at begrænse dit sejlområde mest muligt. Og så skal du aldrig sejle hen mod fugleflokke på vandet.

Selvom fuglene ofte ikke har en stor flugtafstand til kajakker og langsomtsejlende joller, så kan færdsel på lavt vand eller ved uforstyrrede kyster stadig give store forstyrrelser af fuglelivet. Særligt i fuglenes ynglesæson om foråret og sommeren skal man holde god afstand til øer og holme. Selv en enkelt kajak eller lystfisker kan skræmme en hel ynglekoloni væk, så rederne ligger ubeskyttede hen. Også løse hunde skaber stor opstandelse hos fuglene, selv om hunden ikke kommer ind i redeområderne.

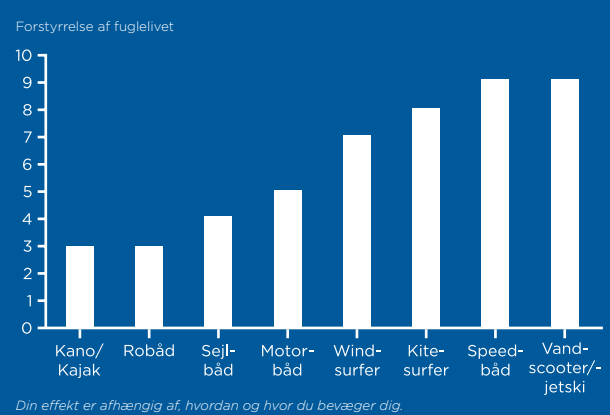

Din effekt er afhængig af, hvordan og hvor du bevæger dig.

NYD FJORDLANDET

I Roskilde Fjord kan du opleve et af Danmarks smukkeste fjordlandskaber. Den lavvandede fjord er 4 – 5 meter dyb de fleste steder – og udgør et varieret sejlvand, som er blevet brugt til sejlads, jagt og fiskeri siden oldtiden. Med sine 30 øer og holme, bugter og vige, strandenge, kystskrænter og løvskove tilbyder fjorden et beskyttet sejlvand med rige muligheder for oplevelser.

LANDGANG

Rundt om fjorden ligger en række hyggelige havne, hvor du kan sætte i og lægge til, finde vand, toiletter og ofte også indkøb. Via Fjordstien kan du vandre eller cykle omkring fjorden. Der er mulighed for at overnatte på en af fjordens primitive telt- og shelterpladser. Du kan hoppe i vandet fra fjordens mange strande eller stå ganske stille og fiske fra en af de fine fiskepladser. Se mere om mulighederne på kortet.

Arkivfoto, Nationalpark Skjoldungernes Land



Foto Troldænder. Foto Niels Jørgen Rasmussen

TROLDAND

Roskilde Fjord er et af Nordeuropas vigtigste rasteområder for troldand, der er en lille hårdfør dykand, som overvintrer i tusindtal på vandet. Troldanden raster om dagen på søer som Store Kattinge Sø og flyver kort efter solnedgang ud på fjorden for at dykke efter muslinger og snegle. De lokale kalder det „Sort måne“. Om vinteren er føden ofte knap. Her er det ekstra vigtigt ikke at forstyrre de rastende fugle. Det koster fedtreserver, og der er ikke mange steder med lavt vand, hvor de ellers kan søge føde.

FUGLE PÅ VANDET

Der er masser af muligheder for at opleve fuglelivet, når du færdes ved fjorden. Med en kikkert kan du se fuglene på afstand uden at forstyrre. Her kan du læse om tre fugle fra fjorden.

FJORDTERNE

Roskilde Fjord er et af landets vigtigste yngleområder for fjordternen. Fjordternen bygger rede i kolonier på øer og holme, og gerne sammen med hættemåger, der beskytter kolonien ved at jage måger og ræve væk. Men hvis mennesker kommer tæt på, og skræmmer fuglene væk vil de store måger stjæle æggene eller angribe ungerne. Du kan opleve fjordternen flyve søgende langs kysten på jagt efter små fisk.

HAVØRN

Havørnen er Europas største rovfugl med et vingefang på over 2 meter. Havørnen er meget sky overfor mennesker, da den blev jaget og næsten udryddet i 1900-tallet. Man troede, at ørnen tog husdyr og endog babyer – det gør de dog ikke. Du kan tit se havørne jage fisk og fugle ved fjorden. I 2007 slog et ynglepar sig ned i skoven på Bognæs. Senere har ynglepar slået sig ned andre steder langs fjorden. Havørnen er fredet og må ikke forstyrres.

Der er adgang forbudt øst for Bognæs fra 1. februar – 31. juli, for at undgå sejlads ved reden – se kortet.

SIGNATURFORKLARING

- Kano og kajak isætningsplads
- Badestrand
- Spisested
- Shelterplads
- Fugletårn
- Toilet
- Dagligvarer
- Færdsel forbudt
  Access prohibited
- Færdsel forbudt fra 1. februar til 31. juli
- Færdsel forbudt fra 1. april til 15. juli
  Hold 50m afstand til kysten
- Undgå færdsel fra 1. april til 15. juli
  Access undesirable
- Landgang på Eskilsø kun tilladt på molen
  Only access from pier
- Motorsejlads med højest 8 knob
  Motor sailing only up to 8 knots
- Afmærkede stier:
  Fjordstien / Skjoldungestien / Sporet på Eskilsø
- Nationalparkens afgrænsning
  National Park boundary

SEJLADSREGLER

Vandscootere og lignende er ikke tilladt.

Sejlads med motorbåd indenfor 300 meter fra kyst må kun ske til og fra landgang og med højest 5 knob.

TELT- OG SHELTERPLADSER

1. **Salvadparken** (55.721167'N, 12.111724'E)
   To shelters med hver sin bålplads og borde tæt på fjorden. Mulighed for at trække kajak op ved gangbroen 50 meter op ad Hove Å. Der er P-plads, toilet og vand.

2. **Boserup Skov** (55.669387'N, 12.040021'E)
   Tre shelterpladser ud til fjorden med bålpladser og muldlokum.

3. **Herslev Strand** (55.67783'N, 11.98685'E)
   Et shelter ved en fin lystbådehavn med strand, badebro, bålplads, toilet, vand og P-plads. Shelteret ligger 100 meter fra stranden bag parkeringspladsen.

4. **Det gule hus** (55.68006'N, 11.94474'E)
   To shelters ud til fjorden med vand, toilet og P-plads.

5. **Gershøj** (55.713392'N, 11.975202'E)
   Telt- og shelterplads tæt på fjorden med bålplads, toiletter og vand. Shelteret ligger 200 meter fra stranden, og tæt på er Gershøj Havn og Kro. Der er P-plads ved shelteret.

Du kan læse om alle shelterpladserne ved fjorden og booke overnatninger på udinaturen.dk eller friluftsguiden.dk

0 1 2 3 4 kilometer

Kortet indeholder data fra Styrelsen for Dataforsyning og Effektivisering, DTK/Kort50, juni 2018